



Impianto Anlage Cable-way	Lunghezza Länge Length	Dislivello Höhendifferenz Vertical drop	Pista Piste Slope
1 Col Alto	920	420	4
2 Braia Fraida	1197	123	5B 5
3 Roby	548	116	19 20
4 Pre dai Corf	745	137	18 17
5 Piz La Ila	1716	647	17 17
6 Bamby	694	283	16A 16B
7 La Brancia	615	142	14 15
8 Biok	905	173	13 10 7
9 Ciampai	587	119	28 10
10 Codes	426	75	30
11 Piz Sorega	1659	455	11 12
12 Armentarola	579	77	9
13 Capanna Nera	1124	138	8
14 Pralongia I	765	150	5A 31
15 Pralongia	1137	311	8A 8B 21A
16 Pralongia II	1079	233	8 21 2B
17 Crep de Mont	1136	254	2 1A
18 Abrusè	280	56	35
19 Boè	2512	653	1 22
20 Vallon	1029	330	1
21 Ariara	1207	340	6A 5
22 La Para	421	104	29
23 Costoratta	679	217	22 22A
24 Cherez II	846	234	24
25 Vizza	1620	324	25
27 Incisa	1203	208	21 2B
28 Masarei	1858	379	28
29 Costes da L'Ega	548	68	8
30 La Fraina	742	211	23
31 Cherez I	938	244	20
32 Prè Ciablun	356	17	36 36A
34 Borest	1294	59	37
36 Sodlisia	784	108	40 4A
37 Pezpei	438	56	40 41
39 Plans	1158	173	41 41
40 Frara	1430	384	45A 45
42 Val Setus	379	103	46 45
45 Col Pradat	514	318	49
46 Colfosco	1342	256	50
49 Stella Alpina	578	131	50
50 Forcelles	1014	303	50
54 Colz	188	26	25 26
55 Ferata Gran Risa	63	22	25
56 Gardenaccia	1215	354	25 26
57 La Rúa	187	31	25
58 Doninz	231	44	25
59 Col d'Altin	173	17	25
60 Baby Pedraces	274	35	25
61 Santa Croce	2068	501	31
62 La Crusc	961	185	32
63 Pradüc	957	4	27
64 Sponata	1328	360	27
101 Lagazuoi	956	635	27

8 Funslope Biok	4 Parallel Slalom
9 Snowpark Alta Badia	14 Kids Slalom
16 Kidslope Pralongia II	56 Skitimer slope Gardenaccia
14 Safety Park	Photo Point
22 Boardercross	BMW xDrive-Cup Movie Slalom
Bus	Horstrail
Connecting Skiers	Skipass
Alta Badia-Plan de Corones/Kronplatz	C. Fondo - Langlauf

PERCORSO IN SENSO ANTIORARIO
ROUTE GEGEN DEN UHRZEIGERSINN
COUNTER CLOCKWISE ROUTE
PARCOURS DANS LE SENS CONTRAIRE
DES AIGUILLES D'UNE MONTRE

SELLARONDA >>>>>

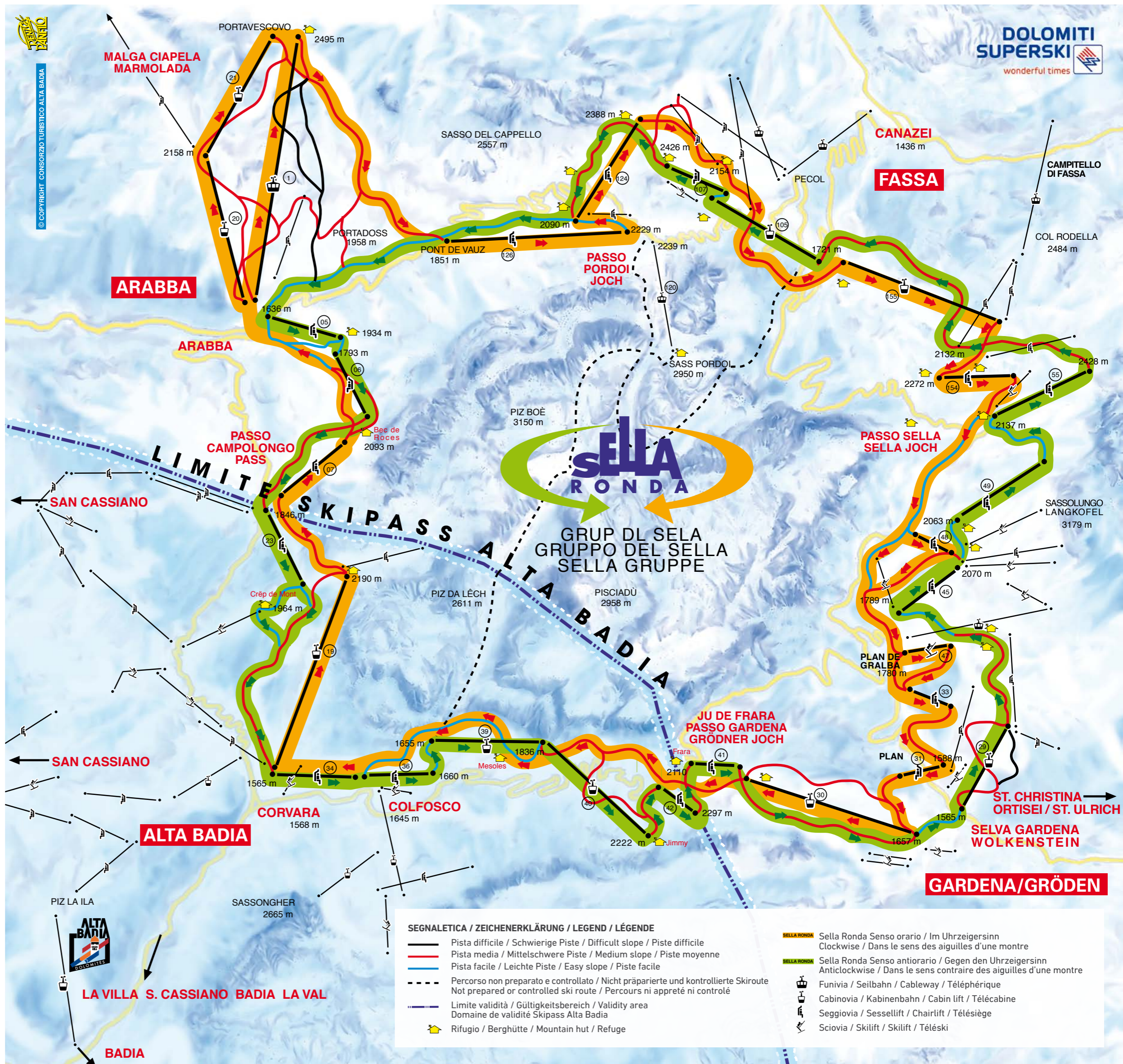
		PARTENZA TALSTATION START STATION A VAL	ARRIVO ARRIVA STATION A MONT	DISLIVELLO HOHENUNTERSCHIED ALTITUDE DIFFERENCE DENIVELLATION	LUNGHEZZA PISTA PISZENZÄHE SLOPE LENGTH LONGUEUR DE PISTE
34	Corvara – Colfosco	1535	1565	30	
36	Colfosco – Sotdlisia	1565	1675	110	
39	Plans	1663	1836	173	
40	Frara	1836	2220	384	
42	Frara – Monte Carlo	2220	2110	110	500
42	Val Setus	2110	2280	170	
41	Passo Gardena/Grödner Joch	2280	2128	152	700
41	Passo Gardena – Cir	2128	2292	164	
29	Dantercepies – Selva/Wolkenstein	2292	1560	732	4500
29	Selva/Wolkenstein – Ciampinoi	1569	2254	685	
45	Ciampinoi – Plan de Gralba	2254	1780	474	2500
45	Plan de Gralba – Piz Setèur	1789	2063	274	
49	Piz Setèur – Sassolungo	2063	2030	33	200
49	Sassolungo	2010	2235	225	
55	Città dei Sassi/Steinerne Stadt	2235	2187	48	800
55	Sasso Levante	2187	2428	241	
105	Val Salei – Pian Frataces	2428	1721	707	4500
107	Pian Frataces – Gherdecia	1726	2202	476	
107	Gherdecia – Sas Becé	2151	2426	275	
5	Sas Becé – Arabba	2426	1618	808	6000
5	Arabba – Monte Burz	1618	1941	323	
6	Avoie	1941	1810	131	800
6	Le Pale – Beç de Roces	1810	2098	288	
23	Beç de Roces – Campolongo	2098	1840	258	1150
23	Campolongo – Costoratta	1840	2055	215	
23	Costoratta – Corvara	2055	1540	515	2600

PERCORSO IN SENSO ORARIO
ROUTE IM UHRZEIGERSINN
CLOCKWISE ROUTE
PARCOURS DANS LE SENS
DES AIGUILLES D'UNE MONTRE

SELLARONDA <<<<<

		PARTENZA TALSTATION START STATION A VAL	ARRIVO ARRIVA STATION A MONT	DISLIVELLO HOHENUNTERSCHIED ALTITUDE DIFFERENCE DENIVELLATION	LUNGHEZZA PISTA PISZENZÄHE SLOPE LENGTH LONGUEUR DE PISTE
19	Corvara – Boè	1546	2203	657	
7	Boè – Campolongo	2203	1846	357	1400
7	Campolongo – Beç de Roces	1846	2087	241	
20/1	Beç de Roces – Arabba	2087	1598	489	3000
20/1	Arabba – Portavescovo	1636	2495	859	
126	Portavescovo – Ponte de Vauz	2495	1851	644	3500
126	Fodom – Pordoi	1851	2229	378	
124	Passo Pordoi – Lezuo	2229	2076	153	700
124	Lezuo – Sas Becé	2076	2418	342	
155	Sas Becé – Pian Frataces	2426	1721	705	4500
155	Pradel – Rodella	1724	2228	504	
154	Grohmann	2214	2386	172	
47	Grohmann – Plan de Gralba	2386	1780	606	4700
47	Senoner	1780	1866	86	
33	Plan de Gralba – Plan	1866	1570	296	2300
33	Fungeia	1570	1590	20	
31	Plan – Selva	1590	1560	30	200
31	Selva/Wolkenstein – Costabella	1565	1741	176	
30	Costabella – Dantercepies	1741	1657	84	400
30	Selva – Dantercepies	1657	2297	640	
34	Dantercepies – Colfosco	2297	1565	732	5000
34	Colfosco – Corvara	1565	1535	30	



facile / leicht / easy / facile
media difficoltà / mittelschwer / middle difficulty / difficulté moyenne





Giro sciistico della «Grande Guerra 1914-18» Gebirgsjäger-Skitour

Il percorso si snoda sotto le pareti delle più belle cime dolomitiche (Civetta, Pelmo, Nuvolau-Averau, 5 Torri, Tofane, Lagazuoi, Cime di Fanis, Conturines, Sassongher, Sella, Marmolada), ed ha come epicentro la montagna simbolo della Grande Guerra, il Col di Lana, alla quale si gira attorno; ovunque gli occhi esperti della guida potranno indicare reperti bellici, camminamenti nella roccia, gallerie, fortini e tutto quello che i soldati italiani e austriaci costruirono per far fronte al nemico e alle intemperie di quel particolare periodo.



Die Fahrtstrecke verläuft unter den Wänden der schönsten Dolomitengipfel (Civetta, Pelmo, Nuvolau-Averau, 5 Torri, Tofane, Lagazuoi, Fanis, Conturines, Sassongher, Sella, Marmolada); das Epizentrum ist das Symbol des Ersten Weltkrieges, der Berg Col di Lana, um den die Skitour führt. Der erfahrene Tourenführer wird Ihnen überall Kriegsfund, Laufgräben im Fels, Stollen, Bunker zeigen können und alles, was italienische und österreichische Soldaten bauten, um dem Feind und dem Unwetter während jener Zeit zu trotzen.



